

INFORME DIARIO DE MONITOREO DE MEDIOS*

*Vigilancia basada en eventos de interés epidemiológico mediante el monitoreo de medios abiertos de comunicación locales y nacionales.

Reporte de eventos:

Amenaza	Tema	Medio	Fecha	Resumen	Liga	Prioridad
Biológico	Vacunación vs Covid-19	Diario de Morelos	01 noviembre 2021	Morelos está por concluir con la vacunación contra el COVID-19 en el total de la población mayor de 18 años, informó José Miguel Ángel Van-Dick Puga, coordinador estatal del Plan Nacional de Vacunación (PNV).	https://www.diariodemorelos.com/noticias/morelos-cumple-meta-de-vacuna	Bajo
Volcánico	Ruta de evacuación del volcán	La Unión	01 noviembre 2021	A finales de noviembre, autoridades de Protección Civil, de Obras Públicas y de diversos ayuntamientos realizarán un recorrido por la zona de impacto del volcán Popocatepetl, que servirá para verificar las condiciones que guardan las rutas de evacuación.	https://launion.com.mx/morelos/sociedad/noticias/192557-supervisaran-estado-de-las-rutas-de-evacuacion-del-volcan.html	Bajo
Biológico	Prevención de ETV	La Unión	01 noviembre 2021	Con el regreso a clases presenciales, aumentó el riesgo de propagación del Dengue, Zika y Chikungunya en los centros educativos, por lo que directivos y docentes han pedido el apoyo de las autoridades municipales para exterminar los criaderos de moscos que se han formado con las lluvias.	https://launion.com.mx/morelos/cuautla/noticias/192565-fumigan-escuelas-para-erradicar-moscas-del-dengue-en-cuautla.html	Bajo
Biológico	Casos acumulados Covid-19	La Unión	01 noviembre 2021	La Secretaría de Salud informó este domingo en un comunicado que a la fecha en Morelos se han estudiado 231 mil 778 personas, de las cuales se han confirmado 49 mil 899 con coronavirus covid-19; 303 están activas y se han registrado cuatro mil 780 defunciones.	https://launion.com.mx/morelos/avances/noticias/192549-en-morelos-49-899-casos-confirmados-acumulados-de-covid-19-y-4-780-decesos.html	Bajo
Lluvias	Pronostico de lluvias	Lo de Hoy	01 noviembre 2021	El clima para hoy se pronostica que un canal de baja presión extendido sobre el occidente y centro de la República Mexicana , aunado a la entrada de humedad del Océano Pacífico y el Golfo de México, originarán chubascos con lluvias puntuales fuertes en el occidente, centro y sur del país, las cuales podrían estar acompañadas de descargas eléctricas y posible caída de granizo.	https://morelos.lodeho.com.mx/2021/11/01/46705/frio-y-lluvias-en-varias-regiones-del-pais	Bajo
Falta de agua potable	Falta de agua	El Regional del Sur	01 noviembre 2021	La madrugada de este viernes, el Sistema de Agua Potable y Alcantarillado del Municipio de Cuernavaca (SAPAC), volvió a ser víctima de los amantes de los ajeno quienes intentaron sustraer el cable sumergible del pozo Chamilpa 1, ubicada en la calle Primavera de la colonia Universidad, lo que provocó que más de 10 mil habitantes de 8 colonias de la zona norte, se quedaran sin el servicio del vital líquido.	https://www.elregional.com.mx/sin-agua-10-mil-habitantes-por-robo-de-cable-sumergido	Bajo



<http://ssm.gob.mx>



Servicios de Salud Morelos



@MorelosSalud

Callejón Borda N°3 Col. Centro C.P. 62000
Teléfono (777) 312 62 31 / 314 33 36 ext. 222

**Calle Gómez Azcárate No. 205, Col. Lomas de la Selva
C.P. 62270, Cuernavaca, Morelos. Tel.: 777 102 25 56**

INFORME DE RIESGOS METEOROLOGICOS

Fuente: Servicio Meteorológico Nacional de México, CONAGUA.

SE PRONOSTICAN LLUVIAS FUERTES EN EL OCCIDENTE Y SUR DE MÉXICO

Para hoy, un **canal de baja presión** extendido sobre el occidente y centro de la República Mexicana, aunado a la entrada de humedad del Océano Pacífico y Golfo de México, originarán chubascos con lluvias puntuales fuertes en el occidente y sur del país, las cuales podrían estar acompañadas de descargas eléctricas y posible caída de granizo. Por otro lado, continuará cielo con nubosidad escasa y sin lluvia sobre entidades del noroeste, norte y noreste del territorio nacional, así como ambiente matutino frío con heladas en el noroeste de México y la Mesa Central, a muy frío con heladas matutinas, en zonas altas de la Mesa del Norte.

Las lluvias podrán acompañarse de descargas eléctricas, vientos fuertes y caída de granizo.

Pronostico de Precipitación:

Lluvias aisladas (0.1 a 5 mm): Nuevo León, San Luis Potosí, Zacatecas, Nayarit, **Morelos**, Hidalgo, Tlaxcala, Tamaulipas, Tabasco, Campeche, Yucatán y Quintana Roo.

Pronostico de Temperaturas Mínimas:

Temperaturas mínimas para la madrugada del lunes de 0 a 5°C y posibles heladas: sierras de Baja California, Sonora, Zacatecas, San Luis Potosí, Michoacán, Guanajuato e Hidalgo y zonas montañosas de Tlaxcala, Puebla y Estado de México.

Pronostico en región Mesa Central:

Cielo medio nublado durante la mañana y nublado durante la tarde con probabilidad de lluvias e intervalos de chubascos en Puebla y **lluvias aisladas en Morelos**, Hidalgo y Tlaxcala. Ambiente fresco por la mañana. Bancos de niebla y temperaturas frías con heladas matutinas en sierras de Guanajuato e Hidalgo y zonas montañosas de Tlaxcala y Puebla. Ambiente templado a cálido por la tarde con vientos del este y noreste de 15 a 30 km/h en la región, con rachas de 40 km/h en Guanajuato, Querétaro e Hidalgo.



<http://ssm.gob.mx>



Servicios de Salud Morelos



@MorelosSalud

Callejón Borda N°3 Col. Centro C.P. 62000
 Teléfono (777) 312 62 31 / 314 33 36 ext. 222

Calle Gómez Azcárate No. 205, Col. Lomas de la Selva
C.P. 62270, Cuernavaca, Morelos. Tel.: 777 102 25 56



MORELOS

SERVICIOS
DE SALUD

Fecha: 01 noviembre del 2021
Semana Epidemiológica: 44
Área: Coordinación de Vigilancia Epidemiológica, UIES.

INFORME DE MONITOREO VOLCÁNICO Y SISMOLÓGICO

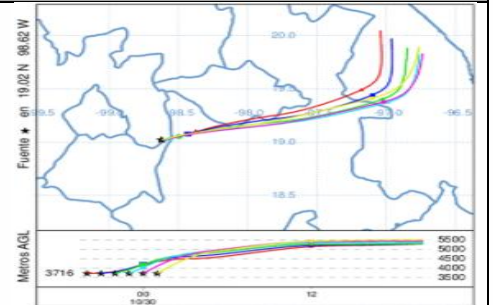
Fuente: Servicio Sismológico Nacional, UNAM. / Centro nacional de Prevención de Desastres (CENAPRED)-SEGOB, SENEAM-SCT y NOAA.

En las últimas 24 horas, mediante los sistemas de monitoreo del **volcán Popocatepetl** se identificaron **21 exhalaciones acompañadas de gases volcánicos y ligeras cantidades de ceniza**. Además, se registraron **101 minutos de tremor**. Al momento de este reporte **no se observa el edificio volcánico por condiciones meteorológicas en la zona, si se presenta una emisión esta se dispersaría hacia el noreste**.

NIVEL DE ALERTA	SEMAFORO	AMARILLO-FASE 2	RECOMENDACIONES PARA LA FASE AMARILLO FASE 2
	Incremento de actividad: <ul style="list-style-type: none"> Pluma de vapor de agua y gas Ligera caída de ceniza en áreas cercanas Caída de fragmentos incandescentes Crecimiento y destrucción de domos de lava Posibilidad de flujos piroclásticos por explosiones Flujos de lodo o escombros de corto alcance 		<ol style="list-style-type: none"> Continuar con el radio de seguridad de 12 km, por lo que la permanencia en esa área no está permitida. Controlar el tránsito entre Santiago Xalitzintla y San Pedro Nexapa, vía Paso de Cortés. A las autoridades de Protección Civil, mantener sus procedimientos preventivos, de acuerdo con sus planes operativos. A la población se le recomienda elevar la atención a los avisos de las autoridades de su localidad y se exhorta a no acercarse al volcán, y mucho menos al cráter. Mantenerse fuera de cañadas ante posibles flujos de lodo, principalmente en temporada de lluvias.

PRONOSTICO DE CAIDA DE CENIZA

En caso de una exhalación de ceniza volcánica, **el pronóstico de trayectoria hacia el este-noreste**, (simulando exhalación cada hora en las próximas 6 horas) a su paso por la zona oeste, centro y este-noreste del estado de Puebla y zona sur, sureste y este del estado de Tlaxcala, **para las primeras 12 horas de pronóstico** (14:00 a las 02:00 hora local). Posteriormente para las últimas 12 horas de pronóstico, (02:00 a las 14:00 hora local del día siguiente), las trayectorias continuarán sobre la zona centro-noreste y este-noreste del estado de Puebla y zona centro del estado de Veracruz.



SISMOS	<p>Se registró sismo de magnitud de 4.1 grados Richter, a las 02:41:25 hrs con localización del epicentro a 35 km al oeste de Cd Hidalgo, Chiapas.</p> <p>NO PERCIBIDO EN EL ESTADO DE MORELOS.</p>	
	REPORTE DE DAÑOS A LA POBLACION	
	PROTECCIÓN CIVIL	<p>Sin reporte de daños a la población ni a la infraestructura en salud.</p>



<http://ssm.gob.mx>



Servicios de Salud Morelos



@MorelosSalud

Callejón Borda N°3 Col. Centro C.P. 62000
Teléfono (777) 312 62 31 / 314 33 36 ext. 222

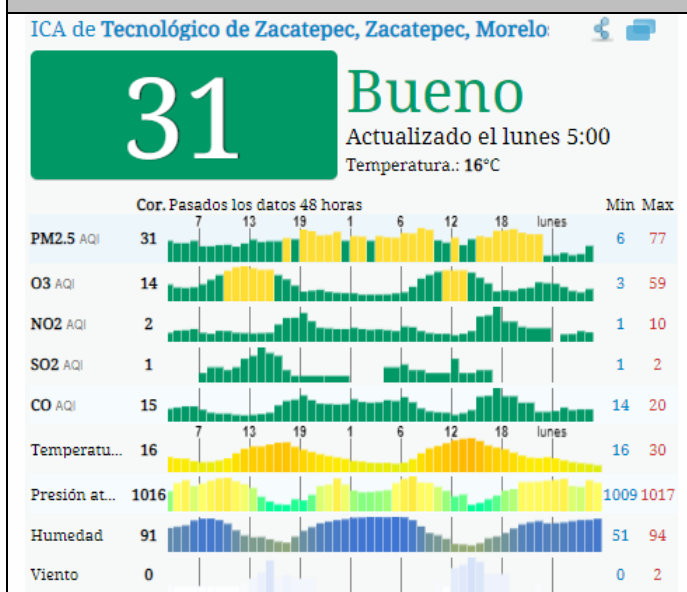
Calle Gómez Azcárate No. 205, Col. Lomas de la Selva
C.P. 62270, Cuernavaca, Morelos. Tel.: 777 102 25 56

INFORME DE TEMPERATURAS Y CALIDAD DEL AIRE

Fuente: Comisión Estatal de Agua (CEAGUA)

ICA	CALIDAD DEL AIRE	RECOMENDACIONES A LA POBLACIÓN
0-50	Buena	No se anticipan impactos a la salud cuando la calidad del aire se encuentra en este intervalo.
51-100	Moderada	Las personas extraordinariamente sensitivas deben considerar limitación de los esfuerzos físicos excesivos y prolongados al aire.
101-150	Dañina a la salud de los grupos sensitivos	Los niños adultos activos, y personas con enfermedades respiratorias tales como el asma, deben evitar los esfuerzos físicos excesivos y prolongados al aire.
151-200	Dañina a la salud	Los niños adultos activos, y personas con enfermedades respiratorias tales como el asma, deben evitar los esfuerzos físicos excesivos y prolongados al aire libre; las demás personas, especialmente los niños, deben limitar los esfuerzos excesivos y prolongados al aire libre.
201-300	Muy dañina a la salud	Los niños adultos activos, y personas con enfermedades respiratorias tales como el asma, deben evitar todos los esfuerzos excesivos al aire libre; las demás personas, especialmente los niños, deben limitar los esfuerzos físicos excesivos al aire libre.
300+	Arriesgado	

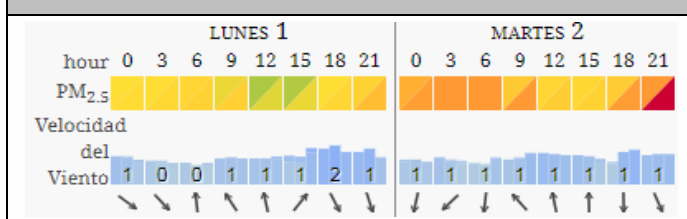
CALIDAD DEL AIRE CUERNAVACA, MORELOS.



PRONOSTICO DE TEMPERATURAS POR MUNICIPIO

Municipio	Máx	Mín	Municipio	Máx	Mín
Amacuzac	33°	16°	Puente de Ixtla	33°	18°
Axochiapan	33°	17°	Temixco	32°	15°
Ayala	32°	16°	Tepalcingo	31°	17°
Cuautla	28°	15°	Tepoztlán	29°	16°
Cuernavaca	27°	14°	Tlaltizapan	31°	16°
Huitzilac	20°	8°	Tlaquiltenango	35°	19°
Jiutepec	29°	15°	Zacatepec	29°	18°
Jojutla	33°	18°	Zacualpan de Amilpas	24°	13°

PRONOSTICO DE LA CALIDAD DEL AIRE



TEMPERATURAS MAXIMAS Y MINIMAS, ÚLTIMAS 24 HRS

Mínimas	Máximas
Huitzilac 20° 8°	35° 19° Tlaquiltenango
Tetela del Volcán 19° 10°	33° 18° Jojutla
Totolapan 21° 11°	33° 18° Puente de Ixtla
Ocuituco 21° 12°	33° 16° Amacuzac



<http://ssm.gob.mx>



Servicios de Salud Morelos



@MorelosSalud

Callejón Borda N°3 Col. Centro C.P. 62000
 Teléfono (777) 312 62 31 / 314 33 36 ext. 222

Calle Gómez Azcárate No. 205, Col. Lomas de la Selva
 C.P. 62270, Cuernavaca, Morelos. Tel.: 777 102 25 56



MORELOS
2018 - 2024

**SERVICIOS
DE SALUD**

Fecha: 01 noviembre del 2021
Semana Epidemiológica: 44
Área: Coordinación de Vigilancia Epidemiológica, **UIES.**

INFORME DE MONITOREO EPIDEMIOLÓGICO

Fuente: Jurisdicciones Sanitarias del estado de Morelos.

JURISDICCION SANITARIA I:

- SIN EVENTOS EXTRAORDINARIOS.

JURISDICCION SANITARIA II:

- SIN EVENTOS EXTRAORDINARIOS.

JURISDICCION SANITARIA III:

- SIN EVENTOS EXTRAORDINARIOS.



<http://ssm.gob.mx>



Servicios de Salud Morelos



@MorelosSalud

Callejón Borda N°3 Col. Centro C.P. 62000
Teléfono (777) 312 62 31 / 314 33 36 ext. 222

**Calle Gómez Azcárate No. 205, Col. Lomas de la Selva
C.P. 62270, Cuernavaca, Morelos. Tel.: 777 102 25 56**